

**Libreria Antiquaria Palatina  
FIRENZE**

**geografica  
viaggi, esplorazioni**



n. 68 - *Svizzera. Milano, Vallardi ...*



**n. 79 – estate 2013**



# LIBRERIA ANTIQUARIA PALATINA

di Francesco Masini

Via Stracciatella, 13 r. - 50125 FIRENZE

Codice fiscale: MSN FNC 56H21 E625Z

Partita IVA: 01651670489

**Telefono e fax: 055 218135**

**mobile 348 7765130**

**email: [info@libreriapalatina.it](mailto:info@libreriapalatina.it)**

Numero di c/c postale: 14159503

Monte dei Paschi Ag. 37 c/c n. 9198/45

**IBAN: IT71X0103002836000000919845**

**SWIFT: PASCIT MM XXX**

## ORARIO

La libreria è aperta dal lunedì al venerdì  
dalle 09.30 alle 12.30 e dalle 14.00 alle 18.00

Si prega comunque di telefonare per accertarsi dell'apertura

<http://www.libreriapalatina.it>

CONDIZIONI DI VENDITA - I prezzi sono espressi in euro, senza decimali. Le vendite vengono effettuate contro assegno (per importi inferiori a 100 euro con spese postali a carico del committente) o con pagamento tramite carta di credito, bonifico bancario. Non si inviano opere in visione. I prezzi sono fissi. Vendita sottoposta alla normativa sul diritto al ripensamento il quale deve esserci comunicato entro 7 giorni dal ricevimento della merce.

Le condizioni di conservazione dei lotti sono così rappresentate:

# = mediocri condizioni

\* = discrete condizioni

\*\* = buone condizioni

\*\*\* = ottime condizioni

1 - (Africa - Asia) [ALI BEY EL-ABBASSI], *Viaggi di Ali Bey El-Abbassi in Affrica ed in Asia dall'anno 1803 a tutto il 1807*. Tradotti dal dottore Stefano Ticozzi. Con tavole in rame colorate. Milano, Sonzogno, 1816. 220

4 vol. in 16, p. , 281 [1], 293 [3], 211 [3], con 16 tav. f.t. colorate, broccura originale (tit. e fregi a stampa per il 2, 3 e 4 volume, muta per il primo); minimi difetti alle cop. - Vol. 29, 30, 31, 32 della "Raccolta de' viaggi più interessanti eseguiti nelle varie parti del mondo tanto per terra quanto per mare...". \*\*

2 - (Colonie) *Africa Orientale Italiana*. Con 15 carte geografiche, 16 piante di centri abitati, 10 piante di edifici, schizzi e stemmi. Milano, Consociazione Turistica Italiana, 1938. 34

In 16, p. 640, carte f.t., tt. tl. edit. \*\*\*.

3 - (Inghilterra) ANSTEAD David T. - LATHAM Robert G., *The channel islands*. London, Allen, 1862. 77

In 8, p. XXVIII - 604 (4), con molte ill. n.t., una tvv. in antip. e una carta geografica ripiegata f.t., leg. in tela editoriale, tit. in oro al dorso, impressione in oro al piatto ant.; firma al front., rare bruniture. Prima ediz. \*\*

4 - (London) BAEDEKER Karl, *Londres et ses environs. Manuel du voyageur*. Onzième édition. Leipzig, Baedeker Paris Ollendorff, 1907. 40

In 16, p. XXXVIII - 372 - 43, con numerose carte a colori f.t., leg. orig. in tt. tl. rossa. \*\*

5 - BEEBE William, *Il libro delle baie*. Milano, Bompiani, 1948. 22

In 8, p. 264, leg. edit. con sovracop. \*\*\*

6 - BERNARD Frédéric, *Fontainbleau et ses environs*. Paris, Hachette, 1853. 17

In 16, p. 128-8, leg. edit. \*\*

7 - (Emigrazione) BIANCHI Enrico, *Guida per gli Stati Uniti. Norme e consigli*. Genova, Mascarello, 1926. 32

In 16, p. 256, br. orig. illustrata. \*\*\*

8 - (U.S.A.) [BRACKENRIDGE]. *Istoria della guerra fra gli Stati Uniti d'America e l'Inghilterra negli anni MDCCCXII - XIII - XIV e XV del signor Brackenridge cittadino americano*. Recata in italiano da G. Borsieri. Milano, Bettoni, 1821. 38

In 8, p. VIII - 448, con una carta geografica f.t., br. orig. con mende, fioriture della carta. Prima trad. in italiano per la collana "Biblioteca Storica di tutte le Nazioni". #





**9 - (Stati Uniti) BRYANT CULLEN William - GAY HOWARD Sydney**, *A popular history of the United States*. New York, Scribner, Armstrong, an Company, 1876-81. 150

4 vol. in 8 gr., p. XL - 583 - 7 [3], XXXII - 634 - 5 [1], XXVIII - 655, XXIX - 648, con 17 tav. inc. in acciaio, altre tav. f.t. e numerose ill. n.t., elegante leg. in mz. pl. con nervi e punte, carta pettinata ai piatti, tit. e riquadri in oro ai dorsi, tagli colorati. \*\*\*

**10 - (Lapponia Norvegia) [BUCH L.]**, *Viaggio in Norvegia ed in Lapponia fatto negli anni 1806, 1807 e 1808 dal signor Leopoldo di Buch [...]* preceduto da una introduzione del sig. A. di Humboldt. Tradotto e corredato di note dal Conte Cav. Luigi Bossi. Con tavole in rame colorate. Milano, Sonzogno, 1817. 350

4 vol. in 16, p. XXXVI - 219, 287, 255, 257 [1], con 18 tav. f.t. colorate, broccatura originale con minimi difetti al dorso. Ex-libris. - Vol. 35, 36, 37, 38 della "Raccolta de' viaggi più interessanti eseguiti nelle varie parti del mondo tanto per terra quanto per mare..."

**11 - (Egitto) BUDGE E. A. Wallis**, *Books on Egypt and Chaldea. Egyptian Ideas of the Future Life. [Egyptian magic]*. London, Kegan Paul, Trench, Trubner and Co., 1908. 45  
2 vol. in 16, p. XII [4] 198, XV [3] 234, con tav. f.t., leg. originale in tt. tl. figurata. \*\*

**12 - (Etiopia) CARESSA Ferruccio**, *Manuale linguistico per l'Africa Orientale*. Torino, Ist. Naz. Bibl. dei Soldati, [1936]. 40

In 16, p. 208 (le p. da 161 a 208 su carta arancione), leg. moderna in piena pelle. - Lingue Araba, Amarica, Galla, Tigrina. \*\*

**13 - (A.O.I.) Carta dell'Africa Orientale**. Scala 1:3500000. Milano, Touring Club Italiano, 1935. 50

Cm. 60 x 80, a colori, ingrandimenti alla scala 1 : 1.750.000 del sud dell'Eritrea e della zona di Mogadiscio. Custodia editoriale. \*\*\*

**14 - CHARCOT G. B.**, *Cristoforo Colombo visto da un marinaio*. Traduzione e introduzione di Gino Doria. Con 126 illustrazioni e cartine geografiche fuori testo. Firenze, Bemporad, 1932. 24

In 8, p. XX - 354, tt. tl. edit.

**15 - [COLOMBO]**. *Relazioni di viaggio e lettere di Cristoforo Colombo (1493-1506)*. A cura di Rinaldo Caddeo. Milano, Bompiani, 1941. 24

In 16, p. 374, leg. edit.

**16 - D'ANGHIERA Pietro Martire**, *Mondo nuovo (De orbe novo)*. A cura di Temistocle Celotti. Milano, Alpes, 1930. 35

In 8, p. 388, con tvv. f.t., br. orig. con sovracop., a fogli chiusi. \*

**17 - DEL VASTO Lanza**, *Ritorno alle sorgenti*. Milano, Bompiani, 1949. 24

In 8, p. 282, leg. edit. con sovracop. \*\*

18 - (Belgique) **DUNART Emile**, *Histoire de Manneken-Pis, d'après des documents entièrement inédits, suivie d'une notice historique sur la fontaine de Manneken-Pis*. Bruxelles, chez les Principaux Libraires, 1856. 60

In 24, p. 120, con una tav. ripiegata incisa e colorata, br. orig. - \*\*

19 - (Cile) **EYZAGUIRE abbé**, *Histoire ecclésiastique, politique et littéraire du Chili*. Traduité par L. Poillon. Lille, Lefort, 1855. 130

3 voll. in 8, p. 504, 383, 334, elegante leg. coeva in mz. pl. con tassello, tit. e fregi in oro ed impressioni a freddo al dorso, ottimo es. salvo che per alcune pagine che presentano leggere fioriture. (immagine a destra)



20 - (Bulgaria) **FOSCHINI Vittorio**, *Nella terra della zarina Joanna*. Firenze, Barbera, 1934. 15

In 8, p. 392, ill. f.t., br. orig. \*\*

21 - **GAROLLO Gottardo**, *Uno sguardo alla terra. Geografia popolare riccamente illustrata. L'Europa. [L'Asia, l'Africa, l'America, l'Oceania e le regioni polari]*. Milano, Vallardi, [s.d.]. 140

2 voll. in 4, p. 716, 552, numerose ill. n.t. anche a piena pagina, discreta leg. coeva in mz. tl. rossa con tit. in oro al dorso.

22 - **[GHISLERI Arcangelo]**, *Geografia per tutti*. Rivista quindicinale popolare per la diffusione delle cognizioni geografiche, diretta da Arcangelo Ghisleri. Bergamo, Cattaneo [poi Vallardi], 330

2 vol. in 8 contenenti le seguenti annate: anno I (dal n. 1 del 15 maggio 1891 al n. 16 del 31 dicembre 1891 compreso il suppl. al n. 15) p. VII + 256; anno II (dal n. 1 del 15 gennaio 1892 al n. 24 del 31 dicembre 1892) p. VII - 384. Leg. orig. in mz. tl. con copertine. \*\*

23 - (Tripolitania) **GIMMELLI Martino**, *La Tripolitania nei rapporti coll'economia e colla difesa marittima d'Italia*. Città di Castello, Lapi, 1911. 24

In 16, p. 145, con una carta f.t., br. orig.

24 - (Svizzera) **HEER J. C.**, *Lucerne le lac des Quatre-Cantons et leurs environs*. Guide publié par la Commission du Bureau Officiel de Renseignements. Sixième édition. Lucerne, Imprimerie Raeber, 1897. 40

In 16, p. 153, con carte e vedute f.t., br. orig.

25 - (Cina) **[HOLMES S.]**, *Viaggio di Samuele Holmes sergente maggiore dell'undecimo reggimento di Dragoni Leggeri, e guardia di Lord Macartney nella sua ambasciata in China e Tartaria eseguiti negli anni 1792-1793*. Versione dal francese del traduttore del primo viaggio di Le Vaillant. Con tavole in rame colorate. Milano, Sonzogno, 1817. 110

In 16, p. XII - 275 [1], con 5 tav. f.t. colorate, brossura originale. Ex-libris. - Vol. 44 della "Raccolta de' viaggi più interessanti eseguiti nelle varie parti del mondo tanto per terra quanto per mare..." \*\*

**26 - (Cuba) HUBER B.,** *Aperçu statistique de l'Île de Cuba, précédé de quelques lettres sur La Havane, et suivi de tableaux synoptiques, d'une carte de l'île, et du tracé des côtes depuis La Havane jusqu'à Matanzas.* Paris, P. Dufart, 1826. 380

In 8, p. 331 [1], 6 tabelle (di cui 2 unite) ripiegate, una grande carta geografica ripiegata ed una pianta, leg. mod. in mz. pl. con nervi, tit. e fregi in oro al dorso. Buon es. (solo lievi fioriture della carta ad alcune pagine) con dedica autografa del figlio dell'autore. - Prima ediz. \*\*

**27 - (Russia) LAGNY Germain de,** *Le knout et les russes. Moeur et organisation de la Russie.* Paris, Giraud, 1853. 110

In 16, p. 324, leg. d'epoca in mz. pl. con tit. e fregi in oro al dorso (la carta marmorizzata ai piatti è moderna), tagli colorati, piccola macchia all'occhietto, lievi fioriture. \*\*

**28 - (Colombo) LAMARTINE Alfonso,** *Vita di Cristoforo Colombo.* Prima traduzione italiana con note ed aggiunte estratte dalle opere geografiche del professore F. C. Marmocchi. Milano, Guigoni, 1864. 40

In 16, p. 124, mz. perg. con tass. al dorso.

**29 - [LA PEROUSE Jean François],** *Viaggio di La Pérouse intorno al mondo.* Tradotto dal cav. Angelo Petracchi con note del medesimo e con tavole in rame colorate. Milano, Sonzogno, 1815. 400

4 vol. in 16, p. XXVIII - 236 [28], 294 [2], 271 [1], 297 [28], con 16 tav. colorate a mano e una grande tavola ripiegata, br. orig. con lievi difetti; leggero alone ad alcune pagine nel 1°, 2° e 4° volume ma es. a pieni margini con tavole colorate. Ex-libris. - Vol. 1, 2, 3, 4 della "Raccolta de' viaggi più interessanti eseguiti nelle varie parti del mondo tanto per terra quanto per mare..." \*\*

**30 - (Africa) [LE VAILLANT F.],** *Primo viaggio di F. Le Vaillant nell'interno dell'Africa pel capo di Buona Speranza.* Traduzione dall'originale francese di F. Contarini ex-patrizio veneto. Milano, Sonzogno, 1816. 80


3 vol. in 16, p. XXXII - 243, 276, 268, 13 tav. f.t. colorate, br. orig. con difetti; strappo con perdita di testo ad una pagina del 3° vol., mancanza di 5 tav. Ex-libris. - Vol. 5, 6, 7 della "Raccolta de' viaggi più interessanti eseguiti nelle varie parti del mondo tanto per terra quanto per mare..." #

**31 - (Africa) [LE VAILLANT F.],** *Secondo viaggio di F. Le Vaillant nell'interno dell'Africa pel Capo di Buona Speranza.* Traduzione dall'originale francese di F. Contarini. Con tavole in rame colorate. Milano, Sonzogno, 1817. 260

4 vol. in 16, p. XXXVI - 277 [1], 310 [2], 274 [2], 263 [15], con 18 tav. f.t. colorate, br. orig., arrossatura della carta al margine inferiore alle ultime carte del 4° volume. Ex-libris. - Vol. 45, 46, 47, 48 della "Raccolta de' viaggi più interessanti eseguiti nelle varie parti del mondo tanto per terra quanto..." \*\*

**32 - LUIGI AMEDEO DI SAVOIA DUCA DEGLI ABRUZZI, CAGNI U., CAVALLI MOLINELLI A.,** *La "Stella Polare" nel mare Artico - 1899-1900.* Con 209 illustrazioni nel testo 25 tavole, 2 panorami e 4 carte. Milano, Hoepli, 1903. 135

In 8 gr., p. XI - 592, con 4 carte geografiche a colori (di cui 3 ripiegate nella custodia al piatto



post.), 2 panorami ripiegati, 25 tvv. f.t. in nero ed una a colori; leg. edit. in tt. tl.; qualche fioritura, tela con minimi difetti. Tre ex-libris all'interno del piatto ant. \*\*

**33 - LUIGI AMEDEO DI SAVOIA DUCA DEGLI ABRUZZI, CAGNI U., CAVALLI MOLINELLI A.,** *La "Stella Polare" nel mare Artico - 1899-1900.* Con 208 illustrazioni nel testo 24 tavole, 2 panorami e 2 carte. Quinta edizione. Milano, Hoepli, 1913. 65

In 8 gr., p. VIII - 516 [2], con 2 carte geografiche a colori ripiegate nella custodia al piatto post., 2 panorami ripiegati, 24 tvv. f.t. in nero; leg. edit. in tt. tela con piccoli difetti (immagine a destra); all'interno es. fresco e in ottime condizioni. \*\*



**34 - MADARIAGA Salvador de,** *Spagna. Saggio di storia contemporanea.* A cura di Alessandro Schiavi. Bari, Laterza, 1932. 24

In 16, p. 338, br. orig. a fogli chiusi.

**35 - (Messico) MANZI Pietro,** *Il conquisto di Messico.* Roma, Nella Stamperia De Romanis, 1817. 120

In 8, p. XIV - 131 (3), br. orig., bella edizione in buono stato di conservazione, a pieni margini, stampata su carta forte. - Opera sulla conquista spagnola del Messico, sconosciuta alle principali bibliografie. - Prima ediz.

**36 - (Svizzera) MARMIER Xavier,** *Voyage en Suisse.* Illustrations de MM. Rouargue frères. Paris, Morizot, 1862. 220

In 4, p. XXII - 468, 26 incisioni f.t. in acciaio di cui 18 vedute e 6 tvv. a colori di costumi; leg. coeva in mz. pl. con nervi, tit. e ricchi fregi in oro al dorso, tagli in rosso con impressioni floreali in oro; qualche rara fioritura. \*\*\*

**37 - (Brasile) [MAWE G.],** *Viaggio nell'interno del Brasile e particolarmente nei distretti dell'oro e dei diamanti fatto nel 1809-10 con permesso speciale del Principe Reggente del Portogallo da Gio. Mawe coll'aggiunta di un'appendice.* Tradotto dall'inglese dall'Ab. Lorenzo Nesi. Con tavole colorate. Milano, Sonzogno, 1817. 280

2 vol. in 16, p. XXI [1] 334 [2], 291 [1], con 10 tav. f.t. colorate, broccatura originale. Ex-libris. - Vol. 39 e 40 della "Raccolta de' viaggi più interessanti eseguiti nelle varie parti del mondo tanto per terra quanto per mare..." \*\*

**38 - MAYER Anton,** *6000 anni di esplorazioni e scoperte* Traduzione e integrazione di Rinaldo Caddeo. Milano, Bompiani, 1936. 27

In 8, p. XV - 365, br. orig.

**39 - (Brasile) MAZZI Ruggero,** *Il Brasile continente dalle infinite possibilità.* Roma, Edizioni Italiane, [s.d., 1947]. 50

In 16, p. 132 (2), br. orig. a fogli chiusi.

40 - (Sud Africa) **MORTARI Curio**, *Sud-Africa. Oro - Diamanti - Negri. Viaggio agli antipodi*. 2<sup>a</sup> edizione. Torino, S.E.I., 1948. 24

In 8, p. 330, illustrato, br. orig. con lievi difetti.

41 - (U.S.A.) **MURAT Achille**, *Esquisse morale et politique des Etats-Unis de l'Amérique du Nord*. Paris, Crochard, 1832. 50


In 16, p. XXVII - 389, br. orig. in mediocre stato di conservazione.

42 - (Francia) **NISARD D.**, *Histoire et description des principales villes de l'Europe. France. Nimes*. Paris, Desenne, 1835. 40

In 8 gr., p. 188, con 10 tvv. incise, leg. d'epoca in mz. pl. con tit. e filetti in oro; qualche fioritura, abrasione al front.

43 - (Persia) **[OLIVIER G. A.]**, *Viaggio di G. A. Olivier nella Persia*. Tradotto dal cav. Borghi. Con tavole in rame colorate. Milano, Sonzogno, 1816. 330

4 vol. in 16, p. XVIII - 283, 288, 278, 258 [32], con 17 tav. f.t. molte delle quali colorate, broccatura originale con lievi difetti al dorso. Ex-libris. - Vol. 8, 9, 10, 11 della "Raccolta de' viaggi più interessanti eseguiti nelle varie parti del mondo tanto per terra quanto per mare..." \*\*



44 - (Grecia) **ONCKEN Wilhelm**, *Athen Und Hellas*. Leipzig, Engelmann, 1865. 40

2 parti in un vol. in 8, p. IV - 294, XVI - 354, leg. coeva in mz. pl. con nervi e punte, tit. e fregi in oro al dorso. \*\*

45 - (Palestina) *La Palestine. Guide historique et pratique avec cartes et plans nouveaux par des Professeurs de Notre-dame de France à Jerusalem*. Paris, Imp. P. Feron-Vrau, 1904. 120

In 16, p. XXXIII - 522, 7 carte f.t. e altre ill. n.t., leg. edit. in tt. tl. illustrata. \*\*\*

46 - (Russia - Cina) **[PALLAS]**, *Viaggi di signor Pallas in diverse Province dell'Imperio Russo sino ai confini della China*. Compendiati dal Cav. Compagnoni. Con tavole in rame colorate. Milano, Sonzogno, 1816. 380

5 vol. in 16, p. XXI [3] 276, 106 -187, 239 - 46 [2], 278 [2], 89 [1] - 203 [1], con 22 tav. f.t. colorate, broccatura originale con lievi difetti. Ex-libris. - Vol. 12, 13, 14, 15, 16 della "Raccolta de' viaggi più interessanti eseguiti nelle varie parti del mondo tanto per terra quanto per mare..." \*\*

47 - (Bretagna) **PALLISER Bury**, *Brittany and its Byways: some account of its inhabitants and its antiquities; during a residence in that country*. London, John Murray, 1869. 40

In 8, p. X - 314, con numerose illustrazioni n.t., leg. edit. in tt. tl. blu con impressioni in oro al piatto e al dorso; qualche lieve difetto alla tela.






**48 - (Viaggi) PANANTI Filippo, *Avventure e osservazioni sopra le coste di Barberia*. Firenze, Ciardetti, 1817. 120**

2 vol. in 8, p. [2] 318 [6], [4] 319-547 [1 b.] - 127 [7]; (manca la carta ft.), una lieve arrossatura al margine sup. di alcune pagine nel primo vol., leg. coeva in mz. pl. con tit. e fregi in oro al dorso. - Edizione originale dell'opera del letterato di Ronta di Mugello che cadde prigioniero dei pirati barbareschi nel 1813. \*\*

**49 - PEARY Roberto E., *La scoperta del Polo Nord per Robert E. Peary* (1909), narrata da lui medesimo, con introduzione di Teodoro Roosevelt, e prefazione di Gilbert H. Grosvenor. Milano, Treves, 1911. 400**

In 8, p. XXIV - 359, ritr. dell'a., otto tav. a col., 94 foto in nero ed una grande carta a colori ripiegata in una tasca sulla terza di copertina; broccatura originale con lievi segni del tempo. \*\*



**50 - (Corsica) PEGOLOTTI Beppe, *Corsica Tunisia Gibuti*. (Dal taccuino di un «inviato speciale»). Terza edizione. Firenze, Vallecchi, 1939. 18**

In 16, p. 210, br. orig. \*\*\*

**51 - POZZI Ernesto, *Una corsa per l'Europa*. Firenze, A spese della Società Editrice, 1876. 55**

In 4, p. 248, br. orig. a fogli chiusi.



**52 - (Senegal - Nigeria - Guinea) [PRUNEAU DE POMMEGORGE Antoine Edme]. *Description de la Nigritie par M. P. D. P., ancien conseiller au Conseil Souverain du Sénégal, et ensuite Commandant du Fort Saint-Louis de Gregoy, au Royaume de Juda, et de présent Gouverneur pour le Roi de la ville Saint-Dié sur Loire*. Enrichie de cartes. A Amsterdam et se trouve à Paris, chez Maradan libraire rue des Noyers n°33, 1789. 600**

In 8, p. VIII - VIII - 284 (2), 9 tav. ft. incise, di cui 8 carte geografiche (3 più volte ripiegate) relative alle coste dell'Africa e al corso del Niger e una tav. ripiegata raffigurante una cerimonia religiosa; vignette e finalini incisi, leg. in piena perg. con tass. in pelle al dorso (rimontata in tempi recenti con materilai antichi). Lieve alone a qualche pagina, traccia di un timbro al front., in complesso es. in buono stato di conservazione. Rara edizione originale stampata in due diverse tirature con leggere differenze tipografiche al frontespizio e con due differenti dediche le quali, in questo es., sono entrambe presenti. (Bibliothèque Nationale de France).

**53 - (Portogallo) RAU Virginia - ZBYSZEWSKI Georges, *Estremadura et Ribatejo*. (Livre-guide de l'excursion D). Lisbonne, 1949. 30**

In 16, p. 146, con 10 tvv. ft., br. orig.

- 54** - (Somalia) **RAHIDY Basilide**, *Cours pratique de langue malgache. Première partie Grammaire*. Paris, Joseph André, 1895. 20  
In 16, p. IV - 103, leg. orig. in tt. tl. verde un po' scolorita.
- 55** - *Rhein Panorama*. Photo Lithogr. v. Wilh Schultz, [s.d.]. 60  
Pieghevole diviso in 16 facce con il corso del Reno da Koln a Mainz (qualche piccolo difetto).  
Leg. orig. in tl rossa \*\*
- 56** - (Svizzera) **ROBIDA Albert**, *Les vieilles villes de Suisse. Notes et souvenirs*. Ouvrage illustré de 105 dessins a la plume. Paris, Maurice Dreyfous, 1879. 220  
In 8, p. (4) 312, con tvv. f.t., elegante leg. coeva in mz. pl. con punte e nervi, tit. e filetti in oro al dorso. \*\*
- 57** - (America) **ROSSI Egisto**, *Gli Stati Uniti e la concorrenza americana, studi di agricoltura, industria e commercio da un recente viaggio*. Firenze, Barbera, 1884. 100  
In 8, p. XXIII [1] - 786 [2], con 19 carte e piante ripiegate (alcune grandi e a col.) f.t. e 115 ill. n.t. anche a piena pagina, solida leg. edit. in mz. tl. e cart. con piatto ant. illustrato (minimi difetti). \*\*
- 58** - (Germania) **SALMOJRAGHI Darvino**, *Il canale tra il mar Baltico e il mare del Nord*. Con tavole. Milano, Tip. e Lit. degli Ingegneri, 1895. 20  
In 8, p. 13, con una tav. f.t., br. orig.
- 59** - (Russia) **[SAUER]**, *Viaggio fatto per ordine dell'Imperatrice di Russia Caterina II nel Nord della Russia asiatica, nel Mare Glaciale, nel Mare d'Anadyr, e sulla costa Nord-Ovest dell'America, dal 1785 fino al 1794 dal commodoro Billings scritto dal sig. Sauer Segretario interprete della spedizione*. Tradotto dal Conte Cav. Luigi Bossi con note del medesimo e con tavole in rame miniate. Milano, Sonzogno, 1816. 250  
2 vol. in 16, p. XXIII - 288, 324, con 8 tav. f.t. colorate, broccura originale con minimi difetti, leggero alone al margine sup. per alcune pagine di un volume. Ex-libris. - Vol. 21, 22 della "Raccolta de' viaggi più interessanti eseguiti nelle varie parti del mondo tanto per terra quanto per mare..." \*\*
- 60** - (India) **SEBASTIANI Leopoldo**, *Storia universale dell'Indostan dall'anno 1500 avanti G. C. epoca la più remota della sua memoria infino all'anno 1819 dell'era nostra*. Roma, Francesco Bourliè, 1821. 200  
In 8, p. VI - 430 (1), una carta incisa ripiegata f.t., bella leg. coeva in mz. pl. con tit. e fregi in oro al dorso.
- 61** - (U.S.A.) **SEYBERT Adam**, *Annales statistique des Etats-Unis*. Traduit de l'anglais par C. A. Scheffer. A Paris, Librairie Constitutionnelle de Brissot-Thivars, 1820. 77  
In 8, p. XV - VI - 455 - 4, 69 tav. di cui 22 f.t. ripiegate; leg. d'epoca in mz. pl. con tit. e fregi in oro al dorso (sostituita la carta marmorizzata ai piatti). Statistiche relative alla popolazione, al commercio, all'economia e alla moneta, alla navigazione e alla marina, agli apparati militari etc.

**62** - (Mediterraneo) **SILVA Pietro**, *Il Mediterraneo. Dall'unità di Roma all'impero italiano*. Milano, Ist. per gli Studi di Politica Internazionale, 1941. 55

2 vol. in 8 gr., p. 530 (con 334 ill. n.t., 25 tavole a colori f.t., 7 tavole in nero f.t. e 6 carte geografiche a colori), 697 (con 449 ill. n.t., 25 tavole a colori f.t., 9 tavole in nero f.t., 3 carte geografiche a colori; leg. edit. in mz. pl. con qualche spellatura ed una piccola mancanza al dorso del secondo vol. Titoli e fregi in oro ai piatti e ai dorsi. Edizione numerata (n.399/2890).\*\*

**63** - (Cina - Giappone) **SIMONI Renato**, *Vicino e lontano*. Milano, Vitagliano, 1929. 16  
In 16, p. 272, br. orig. \*\*

**64** - (Africa) **STANLEY Henry M.**, *Dans les ténèbres de l'Afrique. Recherche, délivrance et retraite d'Emin Pacha*. Contenant 150 gravures d'après les dessins de A. Forestier, Sydney Hall, Montbard, Riou. Paris, Hachette, 1890. 95

2 voll. in 8 gr., p. 518, 484, con 3 grandi carte geografiche ripiegate a colori, una tav. ripiegata e numerose illustrazioni n.t., leg. in mz. tl. con tit. in oro al dorso. \*\*

**65** - (Gran Bretagna) **STERN Alfredo**, *Storia della rivoluzione inglese con ritratti, illustrazioni e carte*. Versione italiana di Antonio Labriola. Napoli, Vallardi, 1885. 22

In 8, p. 402, con tav. f.t., modesta leg. in mz. tl.. Buon es. all'interno.

**66** - (Germania) **STERN S.**, *Storia del popolo tedesco negli anni 1848 e 1849 in dodici lezioni (tenute in Berlino)*. Lugano, Tip. della Svizzera Italiana, 1851. 50

In 16, p. (2) 411, ottima leg. d'epoca in mz. pl., tit. e fregi in oro al dorso.

**67** - (Sud Pacifico) **STEVENSON Robert L.**, *Nei mari del Sud*. Traduzione dall'inglese di Laura Babini. Prefazione di Emilio Cecchi. Perugia-Venezia-Firenze, Novissima, [1930?]. 60

2 voll. in 16, p. 246 (2), 174 (2), br. orig. con sovracop. \*\*



**68** - *Svizzera*. Milano, Vallardi, [s.d. 1850 circa]. 240

Carta geografica telata a colori di cm. 50 x 70; ripiegata con custodia in cartone. Buono stato di conservazione.

**69** - (Norvegia Danimarca Russia) **[SWINTON]**, *Viaggio in Norvegia, in Danimarca ed in Russia negli anni 1788, 89, 90 e 91 da Swinton. [Viaggio da Pietroburgo a Mosca fatto nel 1805 dal sig. Reinbeck; Lettera sulla Norvegia... tratte dal viaggio in Norvegia di Gio. Cristiano Fabricio; Compendio di un viaggio in Danimarca ed in Svezia di Giuseppe Marshall... per servire di supplemento al Viaggio di Swinton]*. Tradotto dal Conte Cav. Luigi Bossi con note del medesimo, e con tavole in rame colorate. Milano, Sonzogno, 1818. 310

4 vol. in 16, p. XXII - 268 [2], 214 [2], 252 [2], 285 [1], con 16 tav. f.t. colorate, minimi difetti alla brossura originale. Ex-libris. - Vol. 25, 26, 27, 28 della "Raccolta de' viaggi più interessanti eseguiti nelle varie parti del mondo tanto per terra quanto per mare..." \*\*

**70 - (Russia) TOURGUENEFF N.,** *La Russie et les russes.* Bruxelles, Meline Cans et Compagnie, 1847. 150

3 voll. (4) 403, (4) 379, (4) 335, leg. d'epoca in mz. pl. con tass. al dorso. Ediz coeva all'orig. di Parigi.

Nikolaj Ivanovic Turgheniev (Simbirsk, 1789 - Vert-Bois, Parigi, 1871). Uomo politico russo, fautore del dispotismo illuminato, partecipò all'attività cospirativa delle società segrete russe e aderì alla congiura dei decabristi (1825). Condannato in contumacia e costretto all'esilio, risiedette prima a Londra e poi a Parigi (1832), anche dopo la concessione dell'amnistia in Russia (1856).

**71 - (Colombo) TRAVERS Émile,** *Les restes de Christophe Colomb (D. Cristoval Colon). Étude critique.* Caen - Paris, Delesques - Picard, 1886. 32


In 16, p. 85, br. orig.

**72 - (Colonialismo) TUMIATI Domenico,** *Nell'Africa romana Tripolitania.* Milano, Treves, 1911. 50

In 8, p. XX - 291 (5), con tvv. f.t., br. orig. \*\*\*.

**73 - VIGLIERI Alfredo,** *48 giorni sul "pack".* Con 31 illustrazioni e 3 cartine geografiche. Milano, Mondadori, 1929. 20

In 8, p. 270, br. orig.



**74 - [VOSGIEN].** *Nuovo dizionario geografico.* Nuova edizione intieramente rifusa, riveduta e corretta colla massima cura dietro gli ultimi trattati di pace ed i cambiamenti politici avvenuti fino al presente. Prima traduzione italiana fatta sull'edizione di Parigi del 1822 da Luigi Nardi... Livorno, Vignozzi, 1823. 110

4 voll. in 8, p. 739, con 4 carte geografiche più volte ripiegate (i quattro continenti), br. orig. con qualche difetto ed un restauro al dorso; es. a pieni margini e in buono stato di conservazione.

**75 - (America del Sud) WALCKENAER C. A.,** *Viaggi nell'America Meridionale di D. Felice Di Azara commissario e comandante de' confini nel Paraguay fatti da lui tra il 1781 e il 1801[...].* Tradotti dal sig. prof. Gaetano Barbieri con tavole in rame colorate. Milano, Sonzogno, 1817. 270

2 vol. in 16, p. XXXVI - 278 [2], 394 [2], con 7 tav. f.t. colorate e una carta ripiegata a colori, brossura originale. Ex-libris. - Vol. 33 e 34 della "Raccolta de' viaggi più interessanti eseguiti nelle varie parti del mondo tanto per terra quanto per mare..." \*\*

**76 - (Danubio) WOLFF Oscar Ludwig Bernhard,** *Die Donau. Ihre anwohner, ufer, städte, burgen und schlösser. von ihrer quelle bis zu ihrer mündung.* Illustriert mit 80 stahlstichen und 100 holzschnitten von W. Henry Bartlett. Leipzig, Weber, 1843. 600

In 8 gr., doppio front. (a stampa e inciso), p. VIII - 244, con 100 tav. f.t. incise e numerose ill. n.t., ottima leg. coeva in mz. pl. con tass. al dorso e carta impressa (lieve mancanza al piatto ant.); tagli colorati. Ediz. orig. \*\*\*